DIPARTIMENTO TECNICO
U.O.C. MONITORAGGI E PREVENZIONE AMBIENTALE

REPORT SEGNALAZIONI RICEVUTE TRAMITE SISTEMA ODORBOT

FEBBRAIO 2026.

ODORBOT è un sistema di registrazione delle molestie olfattive tramite BOT Telegram (App disponibile su: Play store (Android), App store (Apple)).

ODORBOT su APP Telegram domanderà all'utente l'intensità dell'odore e la condivisione della posizione GPS. È possibile associare un punteggio alla segnalazione in funzione della intensità di odore, come per esempio:
1 punto per Appena Percettibile,
2 punti per Intenso,
3 punti per molto intenso.

Per segnalare molestie olfattive è sufficiente l'utilizzo di un profilo Telegram mediante smartphone; il sistema è di semplice utilizzo e, in ogni caso, sullo stesso canale Telegram è disponibile un sistema automatico di assistenza mediante chat virtuale.

I nomi dei profili Telegram per le tre aree sono:
Marina di Montenero di Bisaccia - @MonteneroOdorBot
Campochiaro-San Polo Matese - @CampochiaroOdorBot
PianaDiVenafro - @PianadivenafroOdorBot

Chiunque può localizzare, nell'ambito dei settori di territorio in esame, la posizione ove si percepisce la molestia olfattiva e, al contempo, indicarne durata e intensità. È altresì possibile riportare commenti per fornire ulteriori elementi che si dovessero ritenere utili alla descrizione del fenomeno. Le informazioni raccolte andranno a popolare un database utile al fine di valutare la diffusione delle emissioni odorigene, elemento questo basilare per programmare ed attuare misure di intervento.

Maggiori informazioni sono disponibili alla pagina Molestie Olfattive sul sito www.arpamolise.it

Di seguito si riporta il report relativo alle segnalazioni ricevute nel mese di FEBBRAIO 2026.

Le comunicazioni pervenute sono state sottoposte a una procedura di verifica volta a individuare ed escludere eventuali duplicazioni. Nello specifico, le registrazioni inviate dalla stessa utenza con i medesimi minuti di inizio e fine evento vengono considerate come un'unica segnalazione.

L'analisi statistiche e le rappresentazioni grafiche sono state effettuate sull'intero dataset e, quando richiesto dall'analisi, sulle segnalazioni duplicate ed effettive.

Per assicurare la massima trasparenza sulla partecipazione dei cittadini, vengono riportati il totale delle segnalazioni pervenute, il numero delle segnalazioni duplicate e quello delle segnalazioni effettive.

AREA	INTENSITÀ RILEVAZIONI FEBBRAIO 2026			Totali	Duplicate	Effettive
	Appena Percettibile	Intenso	Molto Intenso			
Marina di Montenero di Bisaccia	**10**	**34**	**209**	**253**	**126**	**127**
Campochiaro-San Polo Matese	**0**	**0**	**2**	**2**	**0**	**2**
Piana di Venafro	**0**	**1**	**0**	**1**	**0**	**1**

TABELLA 1 – SEGNALAZIONI PER AREA. FEBBRAIO 2026

MARINA DI MONTENERO DI BISACCIA

FEBBRAIO. Totale delle segnalazioni.

- 10 segnalazioni: appena percettibile
- 34 segnalazioni: intenso
- 209 segnalazioni: molto intenso

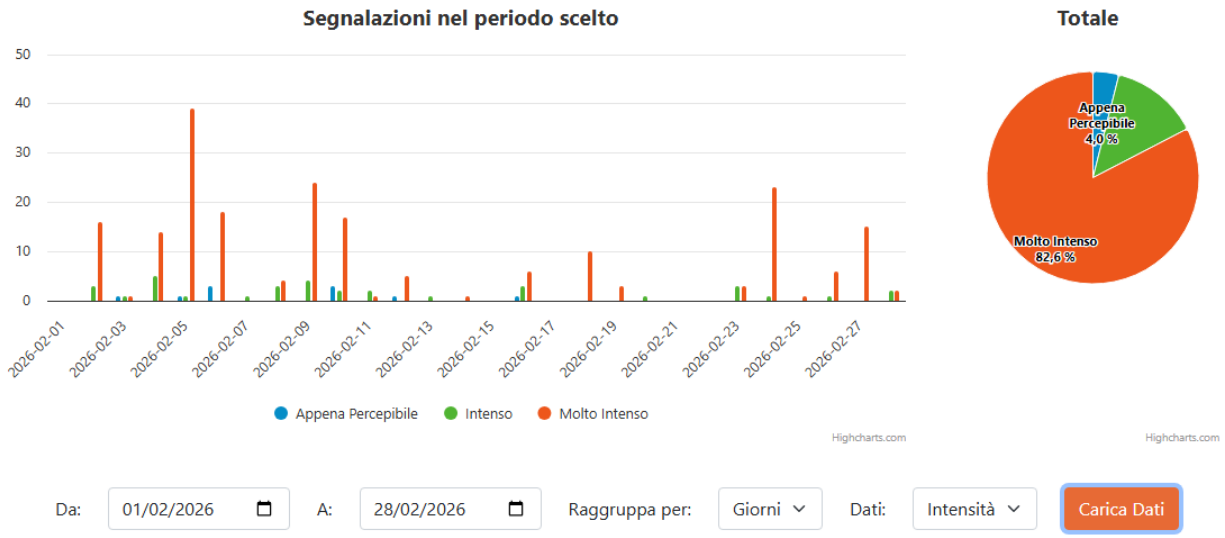

FIGURA 1 – TOTALE SEGNALAZIONI MONTENERO DI BISACCIA. FEBBRAIO 2026.

FEBBRAIO. Segnalazioni: Totali/Duplicate/Effettive.

- 253 segnalazioni: Totali
- 126 segnalazioni: Duplicate
- 127 segnalazioni: Effettive

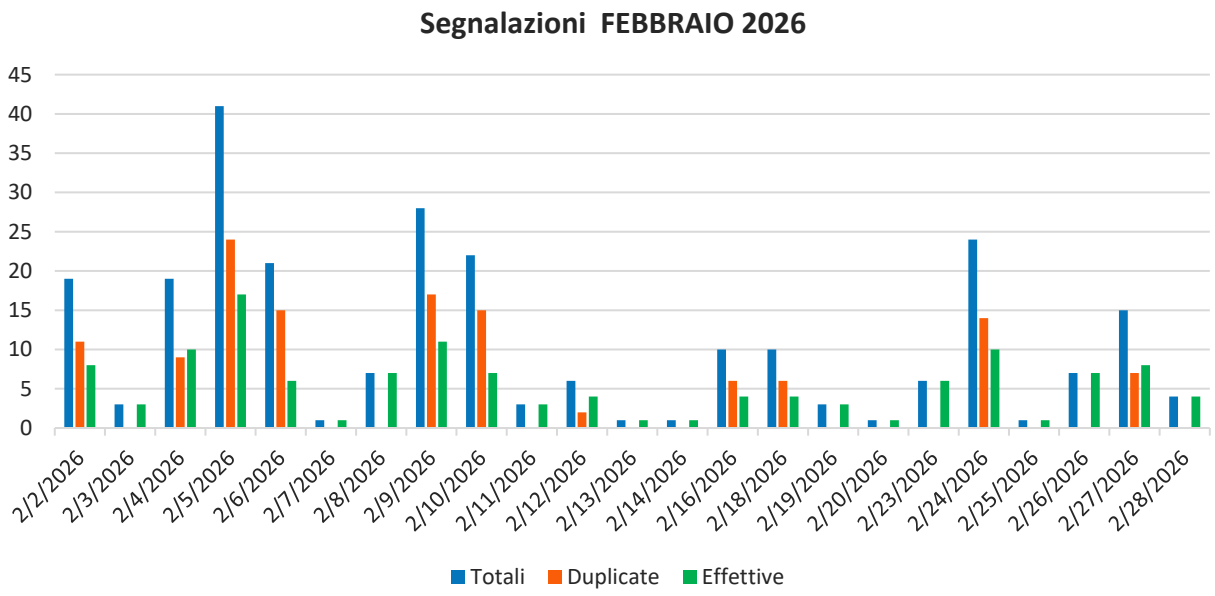

FIGURA 2 – SEGNALAZIONI GIORNALIERE: TOTALI/DUPLICATE/EFFETTIVE. MONTENERO DI BISACCIA. FEBBRAIO 2026

CAMPOCHIARO - SAN POLO MATESE

FEBBRAIO. Totale delle segnalazioni.

- 0 segnalazioni: appena percettibile
- 0 segnalazioni: intenso
- 2 segnalazioni: molto intenso

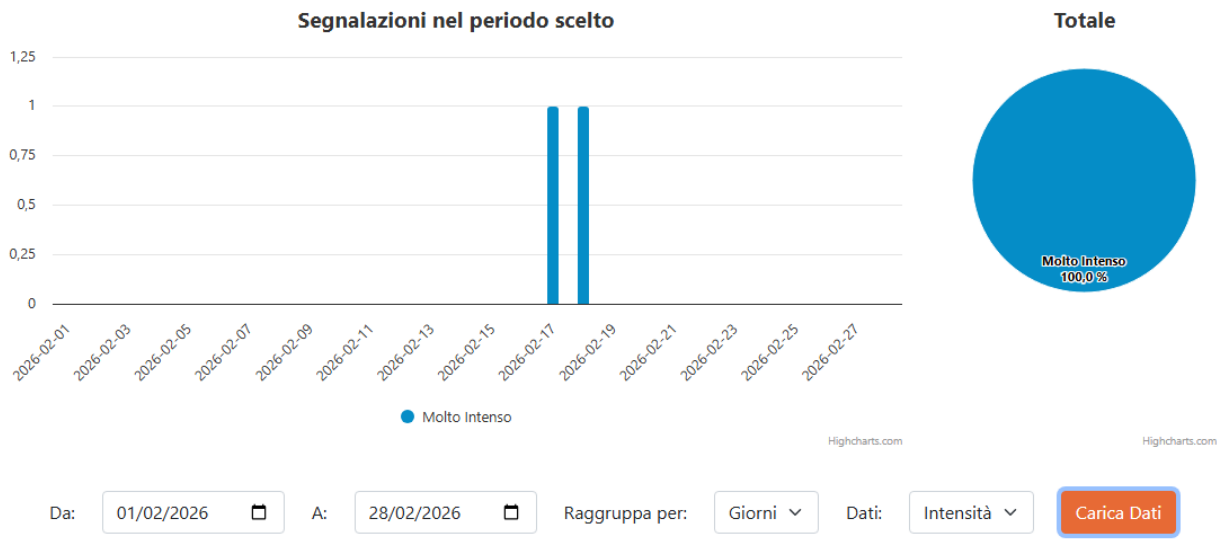

FIGURA 3 – TOTALE SEGNALAZIONI CAMPOCHIARO-SAN POLO MATESE. FEBBRAIO 2026

PIANA DI VENAFRO

FEBBRAIO. Totale delle segnalazioni.

- 0 segnalazioni: appena percettibile
- 1 segnalazione: intenso
- 0 segnalazioni: molto intenso

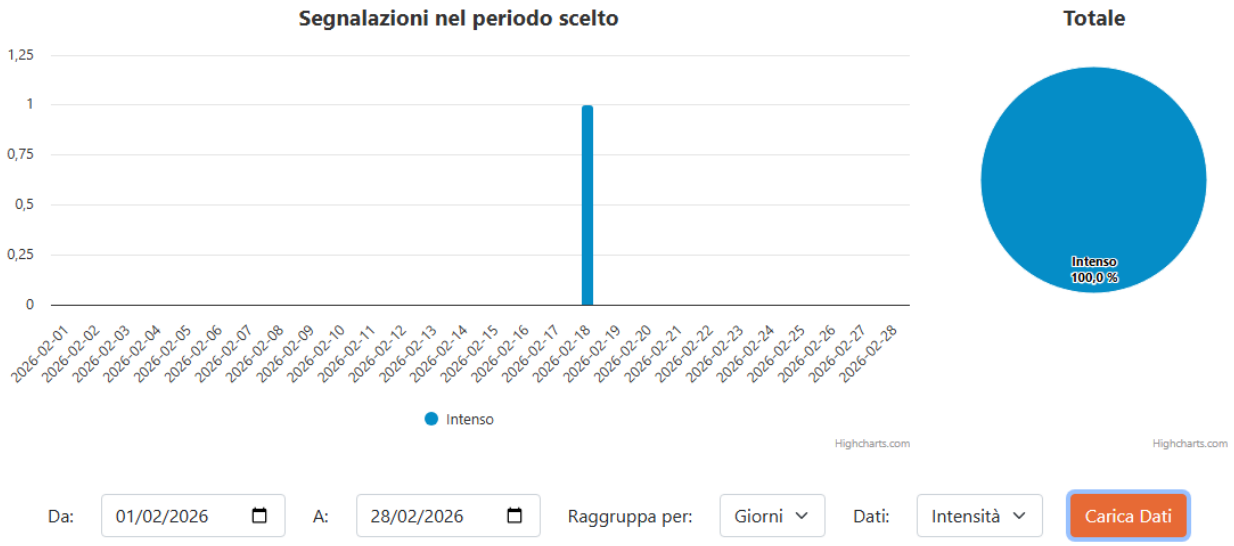

Da: 01/02/2026 A: 28/02/2026 Raggruppa per: Giorni Dati: Intensità Carica Dati

FIGURA 4 – TOTALE SEGNALAZIONI PIANA DI VENAFRO. FEBBRAIO 2026